

Rêver au cœur de l'hiver !



Un choix exceptionnel en cette année 2025 avec six magnifiques rendez-vous. Aucun massif n'est oublié... et les inscriptions sont ouvertes.

> Un dossier coordonné par Michel Savarin

Une Cyclomontagnarde, comme son nom l'indique, est une randonnée majoritairement montagneuse, sans limite de temps, ouverte à tous les cyclos amoureux des hauts sommets et des paysages somptueux tels que ceux que nous offrent nos quatre grands massifs.

Une forme physique correcte est bien sûr recommandée afin que le plaisir reste dominant.

Plusieurs options :

- En un jour : le dimanche avec départ très tôt.
- En deux jours : départ le samedi en début d'après-midi, neutralisation en un lieu d'hébergement en soirée et deuxième partie le dimanche.

À noter

Certains organisateurs proposent le grand parcours sur deux jours en deux boucles depuis la ville départ. Pour les moins aguerris, des parcours plus courts sont proposés.



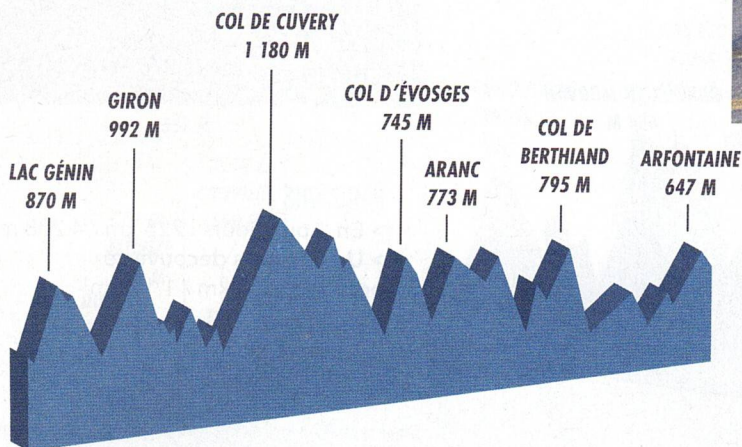
Renseignements et inscriptions en ligne sur ffvelo.fr
onglet « Les évènements nationaux »

Cyclomontagnarde du Haut-Bugey

> 7 ET 8 JUIN 2025 - OYONNAX (AIN)

Osez le défi et découvrez les merveilles du Haut-Bugey (sud du massif du Jura) : le lac Génin, petit Canada du Bugey, les gorges de la Valsérine et le pont des Pierres, la traversée du plateau du Retord, les gorges de l'Albarine, le col d'Évosges et le village circulaire d'Oncieu, le village médiéval d'Aranc, Cerdon, sa vallée et ses coteaux, le point de vue sur le Revermont, les gorges de l'Ain et le viaduc de Bolozon-Cize...

Bref, plein les yeux et surtout plein les mollets avec seulement 12 km de portions plates ! Territoire méconnu qui gagne à être connu, vous profiterez de ses petites routes très peu fréquentées qui font le bonheur de tous les cyclistes. ■



PARCOURS

- > En 1 ou 2 jours : 215 km / 4 700 m
- > Trois parcours découverte :
 - 120 km / 2 400 m
 - 80 km / 1 600 m
 - 60 km / 800 m

CONTACT


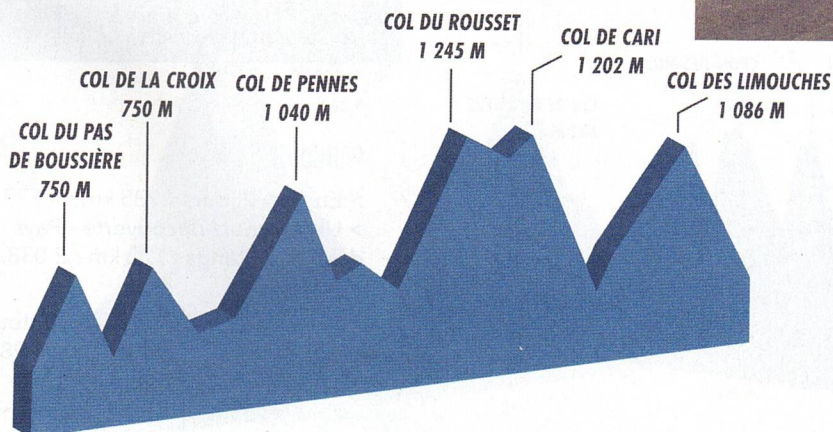
Club Cycl'hôpital du Haut-Bugey
07 83 27 37 15 - 2c2hb01@gmail.com

Cyclomontagnarde du Vercors

> 21 ET 22 JUIN 2025 - CHABEUIL (DRÔME)

Bienvenue dans le sud de ce massif montagneux avec ce parcours aux paysages naturels et variés du Vercors ! De magnifiques routes et des vues à couper le souffle vous attendent, sans parler des nombreux cols tous autant atypiques les uns que les autres.

Une première partie à travers la vallée de la Drôme et de la Roanne avant un repos bien mérité à Die. La suite s'ouvrira sur le côté après avoir réalisé l'ascension du mythique col du Rousset et ses huit longs virages, rien que ça ! Alors en un ou deux jours cette Cyclomontagnarde ? ■



PARCOURS

- > En 1 ou 2 jours : 222 km / 4 940 m
- > La Mini-Vercors : 128 km / 2 301 m
- > La Décou'Vercors : 65 km / 1 479 m

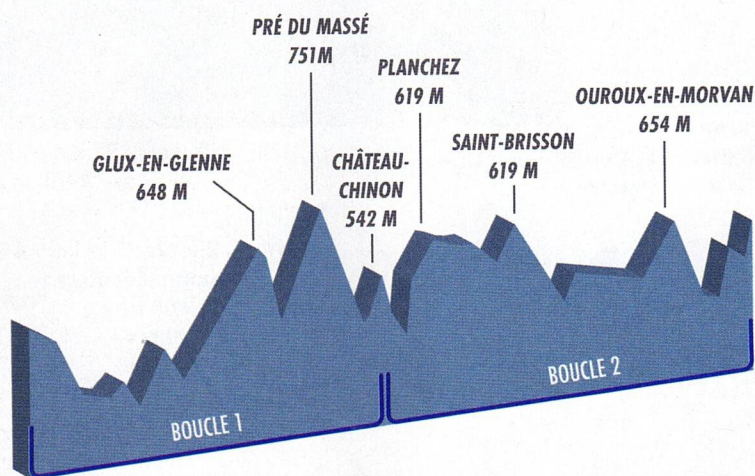
CONTACT

Yann Sarret - 07 82 51 85 95
cmvercors@cyclotourisme26.fr

Cyclomontagnarde du Morvan

> 28 ET 29 JUIN 2025 - CHÂTEAU-CHINON (NIÈVRE)

Découvrez la plus petite zone de montagne de France tant en surface qu'en altitude. Au cours du premier tracé, vous pourrez gravir les pentes du Haut-Folin, le plus haut sommet du Morvan culminant à 901 m. La première boucle, vous permettra d'accomplir un périple de 110 km pour un dénivelé de 2 192 m. Ces kilomètres vous les parcourrez en alternant des plateaux bocagers et de vastes forêts où se mêlent chênes, frênes et conifères. Vous traverserez de nombreux villages pittoresques. Le deuxième tracé, de 115 km pour 2 096 m de dénivelé, vous emmènera musarder le long de berges des lacs du Morvan. Vous commencerez par celui des Settons, avant de rejoindre ceux de Saint-Aignan et Saint-Brisson, pour traverser ensuite le village de Quarré-les-Tombes et ses sarcophages du VII^e et X^e siècles visibles le long de l'église. Après Saint-Aignan, vous vous rendez au lac de Saint-Brisson pour prendre la direction du plus important plan d'eau du Morvan, le lac de Pannecièrre, traversé par l'Yonne ; il a été creusé pour préserver Paris des crues. ■



PARCOURS

> En 1 ou 2 jours : 225 km / 4 288 m
 > Un parcours découverte pour tous : 63 km / 1 176 m


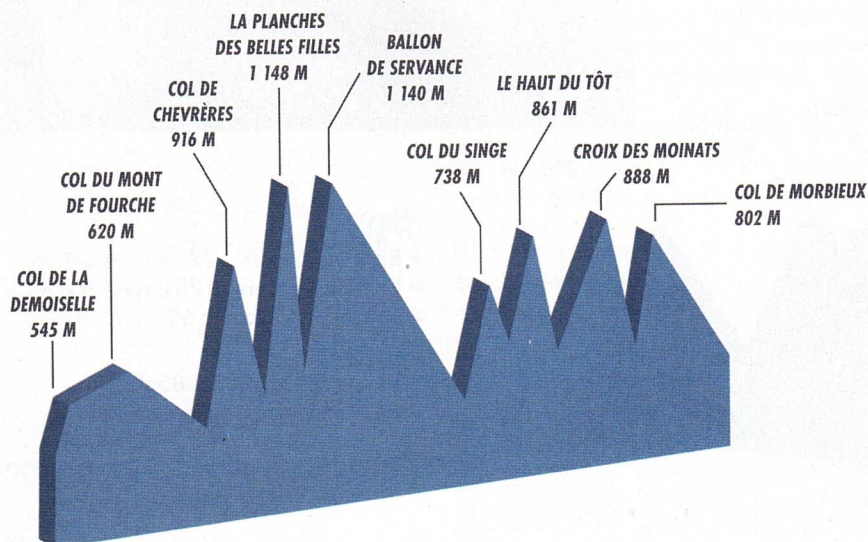
CONTACT

Alain Brunet - 06 62 67 91 37
 brunet.alain10@bbox.fr

Cyclomontagnarde des Vosges du Sud

> 5 ET 6 JUILLET 2025 - REMIREMONT (VOSGES)

Lancez-vous sur les petites routes peu fréquentées du pays saônois, celui des Mille étangs aux magnifiques points de vue. Le col de la Demoiselle qui vous fera arriver sur la route des Forts, petite route historique et touristique bordée de sapins. Le col des Chevrères, court mais pentu, vous permettra de gravir la désormais mythique Planche des Belles Filles, un des plus beaux massifs des Vosges. Après le Ballon de Servance, vous plongerez dans la vallée de la Haute-Moselle que vous quitterez ensuite pour les contreforts de celle de la Moselotte. Des grimpees parfois surprenantes comme le col du Singe, le Haut du Tôl, le col de la Burotte, la croix des Moinats, le col de Morbieux, sur de belles petites routes forestières ombragées, vous offriront de belles échappées sur le paysage vosgien et retour au calme vers Remiremont, la cité des Chanoines. ■



PARCOURS

> En 1 ou 2 jours : 235 km / 4 777 m
 > Un parcours découverte - Pays des Mille étangs : 120 km / 2 038 m

CONTACT

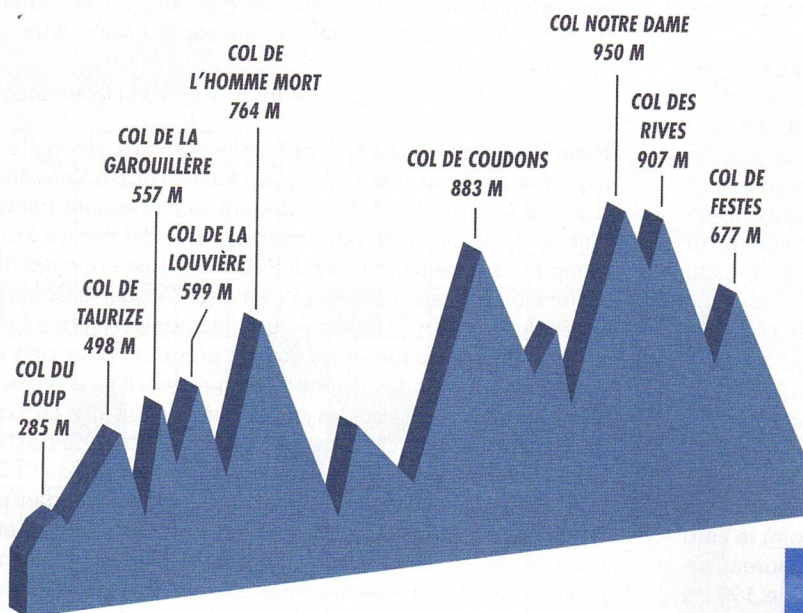
Comité départemental de cyclotourisme des Vosges - 06 32 30 38 98
 cmvosges88@gmail.com

Cyclomontagnarde des Pyrénées Audoises

> 5 ET 6 JUILLET 2025 - LIMOUX (AUDE)

En réalisant le parcours de cette 20^e édition vous concrétiserez la coutume qui dit qu'à Limoux « tout devient effervescent » !

La première partie vous entraînera vers des paysages méditerranéens au cœur des Corbières vertes. Vous traverserez des villages pittoresques comme Saint-Hilaire (BCN-BPF), berceau de la fameuse *blanquette de Limoux*. Vous gravirez de nombreux « petits » cols et vous rejoindrez Limoux, de vallées en vallées, dont celle de l'Orbieu qui offre un relief sauvage et majestueux. En seconde partie vous évoluerez dans la Haute-Vallée de l'Aude avec de magnifiques vues sur la chaîne pyrénéenne et le mystérieux pic de Bugarach. Vous passerez du petit au grand plateau de Sault en traversant la rafraîchissante vallée du Rébenty. Les plus sportifs choisiront l'option + avec l'ascension du mythique port de Pailhères : 267 km / 5 234 m ! ■



PARCOURS

> En 1 ou 2 jours : 252 km / 4 193 m

> Trois parcours découverte !

- Circuit Corbières : 97 km / 1 658 m
- Circuit Haute Vallée : 145 km / 2 535 m
- Circuit Haute Vallée + : 170 km / 3 576 m (avec l'ascension du mythique port de Pailhères - 2 001 m).

CONTACT

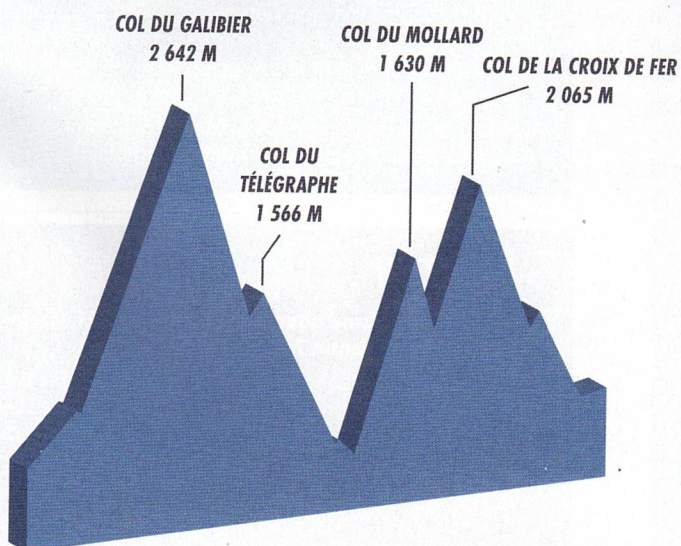
Cyclo club de Limoux - 06 07 07 63 85
06 11 97 84 39 ; 06 27 76 18 82
CycloClubLimoux@outlook.com

Brevet Randonneur des Alpes (BRA)

> 12 ET 13 JUILLET 2025 - LE BOURG-D'OISANS (ISÈRE)

Osez cette organisation emblématique dont le parcours vous emmènera dans le sens Galibier-Croix de fer inédit depuis l'édition 2009 !

Vous découvrirez sous un autre angle les plus hauts sommets du Dauphiné et de la Savoie : col du Galibier, col du Télégraphe, col du Mollard par Gévoudaz, col de la Croix de fer. Depuis 1936, faire le BRA est une aventure sur mesure, un formidable challenge pour vivre vos rêves où les plus méritants ne sont pas forcément les premiers de la classe... ■



PARCOURS

> En 1 ou 2 jours : 180 km / 4 200 m

LES POINTS FORTS :

- Cinq contrôles électroniques par tapis au sol ou balises avec suivi en direct des participants grâce à une puce collée sur la plaque de vélo.
- Dix motards « sécurité » sur le parcours.
- Assistance mécanique en points fixes sur le parcours.
- Diplôme personnalisé ; Possibilité de commander des tee-shirts, maillots ou cuissards à l'effigie du BRA (voir bulletin d'inscription en ligne).

CONTACT

Jules Arnaud - 0673 10 70 89
julesarnaud@wanadoo.fr