








## Parcours route, VTT, marche randonnée du Valois 2018

(USC Cyclotourisme n° féd.:1752)

Parcours							Lieu de .....		
Route	VTT	Marche	Lien Openrunner	Nb de km	Dénivelé	Couleur	Niveau difficulté	Contrôle	Ravitaillement
X			<a href="https://www.openrunner.com/r/7710280">https://www.openrunner.com/r/7710280</a>	36,44	192,00		De 6 à 8 ★ <b>Facile</b> Abordable par tous les pratiquants	Retour Local	
X			<a href="https://www.openrunner.com/r/7710146">https://www.openrunner.com/r/7710146</a>	75,95	469,00		De 8 à 12 ★ <b>Difficile</b> Pour un cyclotouriste habitué	CUVERGNON car. D25 / route d'ANTILLY	OISSERY arrêt de car(car. D41/D9 )
X			<a href="https://www.openrunner.com/r/7709614">https://www.openrunner.com/r/7709614</a>	97,31	861,00		De 8 à 12 ★ <b>Difficile</b> Pour un cyclotouriste habitué		
	X		<a href="https://www.openrunner.com/r/7911654">https://www.openrunner.com/r/7911654</a>	56,59	451,00		De 8 à 12 ★ <b>Difficile</b> Pour un cyclotouriste habitué	Rocquemont (ferme)	PLESSIS CORNEFROY (place)
	X		<a href="https://www.openrunner.com/r/7911686">https://www.openrunner.com/r/7911686</a>	24,69	159,00		De 6 à 8 ★ <b>Facile</b> Abordable par tous les pratiquants	Rocquemont (ferme)	
		X	<a href="https://www.openrunner.com/r/7621951">https://www.openrunner.com/r/7621951</a>	12,12	104,00			Entrée bois de Tillet	
		X	<a href="https://www.openrunner.com/r/7712718">https://www.openrunner.com/r/7712718</a>	15,39	140,00			"Croix Cailleux"	